


Ing. Cyril Mikyška – ATELIER ŽIVOTNÍHO PROSTŘEDÍ



Projektová, inženýrská a konzultační kancelář

Roztoky u Prahy, Braunerova 1681

tel. : 220 911 419; fax : 220 911 803; e-mail : info@azp-company.com

HLAVNÍ INŽ. PROJEKTU :
ING. MIKYŠKA

Obec s rozšířenou pravomocí
Trutnov

KRAJ :
Královéhradecký

INVESTOR :
Správa KRNAP

NÁZEV STAVBY :

PPO - Úpravy Vavřincova potoka

STUPEŇ :

DPS

DATUM :

02 / 2014

ČÍSLO ZAKÁZKY :

764 13 / P

ČÍSLO SOUPRAVY :

OBSAH :

DOKLADOVÁ ČÁST

vyjádření

DOSS a majitelů pozemků

ČÍSLO PŘÍLOHY :

E.1

OBSAH

1. Identifikační údaje.....	3
údaje o stavbě.....	3
údaje o stavebníkovi.....	3
údaje o zpracovateli projektové dokumentace	3
2. Tabelární přehled jednotlivých SO	4
3. stanoviska DOSS (dotčené orgány státní správy)	5
MěÚ TRUTNOV – vodoprávní úřad / souhlas s provedením ohlášeného záměru.....	5
KRNAP – zásah do významného krajinného prvku.....	9
KRNAP – závazné stanovisko	11
KRNAP – povolení kácení dřevin.....	15
KRNAP – stanovisko správce toku.....	17
KRNAP – stanovisko majitele pozemků.....	18
4. stanovisko obce Pec pod Sněžkou.....	19
5. stanovisko MO ČRS Horní Maršov	20
6. stanoviska majitelů dotčených pozemků.....	21
SO V01 PB ochranný val	21
SO V02 horní srubová přehrážka	21
SO V03 prahy pod horním mostem.....	21
SO V04 prostřední srubový stupeň	22
SO V05 prahy u prostředního mostu.....	23
SO V06 sanace průtočného profilu nad chalupou "Luša"	23
SO V07 sanace PB sesuvu	23
SO V08 sanace průtočného profilu u trafa	23
SO V09 dolní srubový stupeň	26
SO V10 sanace průtočného profilu "Boubelka"	26
SO V11 sanace dolního skluzu.....	27

1. Identifikační údaje

údaje o stavbě

Název stavby : **PPO - Úpravy Vavřincova potoka**

Místo : k.ú. Velká Úpa I
koryto Vavřincova potoka v úseku cca 600 m před ústím do Úpy

Obec : Pec pod Sněžkou

Obec s rozšířenou působností : Trutnov

Kraj : Královéhradecký

Název toku : Vavřincův potok

Číslo hydrologického pořadí 1-01-02-005

Předmět projektové dokumentace :

PD pro ohlášení stavby

PD pro realizaci opravy koryta potoka

údaje o stavebníkovi

Stavebník : **Správa KRNAP**
Dobrovského 3
54301 Vrchlabí
IČO : 00088455
DIČ : CZ00088455

údaje o zpracovateli projektové dokumentace

Projektová, inženýrská a konzultační kancelář

Ing. Cyril Mikyška - Atelier životního prostředí

Braunerova 1681, 252 63 Roztoky u Prahy, tel 220 911 419

telefon : 220 911 419

fax . 220 911 803

e-mail : info@azp-company.com

IČO : 45 84 0971

DIČ : CZ 6105140954

Odpovědná osoba projektanta :

Ing. Cyril Mikyška

autorizovaný inženýr pro stavby vodního hospodářství a krajinného inženýrství; ČKAIT 0003746

oprávněná osoba pro hodnocení vlivů na ŽP

2. Tabelární přehled jednotlivých SO

SO	název	k.ú.	č.p.	druh pozemku	majitel pozemku
SO 01	PB ochranný val	Velká Úpa I	628/1	vodní plocha	KRNAP; Dobrovského 3, 54301 Vrchlabí
		Velká Úpa I	403/1	lesní pozemek	KRNAP; Dobrovského 3, 54301 Vrchlabí
SO 02	horní srubová přehrážka	Velká Úpa I	628/1	vodní plocha	KRNAP; Dobrovského 3, 54301 Vrchlabí
		Velká Úpa I	303/3	ostatní plocha	Město Pec pod Sněžkou; č.p. 230, 54221 Pec pod Sněžkou
		Velká Úpa I	303/2	ostatní plocha	KRNAP; Dobrovského 3, 54301 Vrchlabí
		Velká Úpa I	537/29	lesní pozemek	KRNAP; Dobrovského 3, 54301 Vrchlabí
SO 03	prahy pod horním mostem	Velká Úpa I	628/1	vodní plocha	KRNAP; Dobrovského 3, 54301 Vrchlabí
		Velká Úpa I	303/4	ostatní plocha	KRNAP; Dobrovského 3, 54301 Vrchlabí
		Velká Úpa I	291/2	ostatní plocha	KRNAP; Dobrovského 3, 54301 Vrchlabí
SO 04	prostřední srubový stupeň	Velká Úpa I	628/1	vodní plocha	KRNAP; Dobrovského 3, 54301 Vrchlabí
		Velká Úpa I	291/1	ttp	SJM Povýšil Artur a Povýšilová Helena; Velká Úpa 331, 54221 Pec pod Sněžkou
SO 05	prahy pod prostředním mostem	Velká Úpa I	628/1	vodní plocha	KRNAP; Dobrovského 3, 54301 Vrchlabí
		Velká Úpa I	299/2	lesní pozemek	Město Pec pod Sněžkou; č.p. 230, 54221 Pec pod Sněžkou
		Velká Úpa I	291/4	ttp	SJM Povýšil Artur a Povýšilová Helena; Velká Úpa 331, 54221 Pec pod Sněžkou
SO 06	sanace průtočného profilu nad chalupou "Luša"	Velká Úpa I	628/1	vodní plocha	KRNAP; Dobrovského 3, 54301 Vrchlabí
		Velká Úpa I	293/2	ostatní plocha	Město Pec pod Sněžkou; č.p. 230, 54221 Pec pod Sněžkou
SO 07	sanace PB sesuvu	Velká Úpa I	628/1	vodní plocha	KRNAP; Dobrovského 3, 54301 Vrchlabí
		Velká Úpa I	299/1	lesní pozemek	KRNAP; Dobrovského 3, 54301 Vrchlabí
SO 08	sanace průtočného profilu u trafa	Velká Úpa I	628/1	vodní plocha	KRNAP; Dobrovského 3, 54301 Vrchlabí
		Velká Úpa I	602/1	ostatní plocha	Město Pec pod Sněžkou; č.p. 230, 54221 Pec pod Sněžkou
		Velká Úpa I	298/1	ostatní plocha	ZO OSŽ SPRÁVY SDĚLOVACÍ A ZABEZPEČ. TECHNIKY PRAHA, 11000 Praha
		Velká Úpa I	298/2	ostatní plocha	ZO OSŽ SPRÁVY SDĚLOVACÍ A ZABEZPEČ. TECHNIKY PRAHA, 11000 Praha
SO 09	dolní srubový stupeň	Velká Úpa I	628/1	vodní plocha	KRNAP; Dobrovského 3, 54301 Vrchlabí
		Velká Úpa I	602/1	ostatní plocha	Město Pec pod Sněžkou; č.p. 230, 54221 Pec pod Sněžkou
SO 10	sanace průtočného profilu "Boubelka"	Velká Úpa I	628/1	vodní plocha	KRNAP; Dobrovského 3, 54301 Vrchlabí
		Velká Úpa I	319/3	ostatní plocha	Město Pec pod Sněžkou; č.p. 230, 54221 Pec pod Sněžkou
SO 11	sanace dolního skluzu	Velká Úpa I	628/1	vodní plocha	KRNAP; Dobrovského 3, 54301 Vrchlabí
		Velká Úpa I	319/2	ostatní plocha	Město Pec pod Sněžkou; č.p. 230, 54221 Pec pod Sněžkou
		Velká Úpa I	274/2	ostatní plocha	Město Pec pod Sněžkou; č.p. 230, 54221 Pec pod Sněžkou
		Velká Úpa I	274/3	ostatní plocha	Pfeifer Ladislav; Švédská 463, Horní Předměstí, 54101 Trutnov
		Velká Úpa I	231/1	ostatní plocha	SJM Rýznar Vladimír a Rýznarová Hana; Lipky 1211, 54941 Červený Kostelec

3. stanoviska DOSS (dotčené orgány státní správy)

MěÚ TRUTNOV – vodoprávní úřad / souhlas s provedením ohlášeného záměru

Sp.zn. 2014/3254/ŽP/BRM



MĚSTSKÝ ÚŘAD TRUTNOV
Slovanské náměstí 165 PSČ 541 01
Odbor životního prostředí
Telefon: 499 803 111

Č.j. 27322/2014
Sp.zn.:2014/3254/ŽP/BRM

Trutnov dne 6.5. 2014
Skartační znak A/20
Spisový znak 231.2

Oprávněná úřední osoba: Ing. Monika Brázdová
Telefon: 499 803 255; E-mail: brazdova@trutnov.cz

„Ohlášení udržovacích prací Vavřincův potok v km. 0,000 – 0,620“
k.ú. Velká Úpa I.

SOUHLAS
S PROVEDENÍM OHLÁŠENÉHO ZÁMĚRU

Městský úřad Trutnov – odbor životního prostředí, jako vodoprávní úřad věcně příslušný podle ustanovení § 104 odst. 2 písm. c) a ustanovení § 106 odst. 1 zákona č. 254/2001 Sb., o vodách a o změně některých zákonů (vodní zákon), ve znění pozdějších předpisů, a jako speciální stavební úřad podle ustanovení § 15 odst. 1 písm. d) zákona č. 183/2006 Sb., o územním plánování a stavebním řádu (stavební zákon), ve znění pozdějších předpisů, a dále jako místně příslušný správní orgán podle ustanovení § 11 zákona č. 500/2004 Sb., správní řád, ve znění pozdějších předpisů, posoudil ohlášení záměru, jehož účelem jsou udržovací práce na toku Vavřincův potok ř.km. 0,000- 0,620 (IDVT: 10167090), které podal dne 28.4.2014 stavebník Správa KRNP Vrchlabí, (IČ 00088455) se sídlem Dobrovského 3, 543 01 Vrchlabí prostřednictvím svého zástupce: Projektová, inženýrská a konzultační kancelář, Ing. Cyril Mikyška – Atelier životního prostředí, Braunerova 1681, 252 63 Roztoky u Prahy, a na základě tohoto posouzení podle ustanovení §15a odst. 3 vodního zákona **pro investora záměru, kterým je :**

**Správa Krkonošského národního parku (IČ 00088455),
se sídlem Dobrovského 3, 543 01 Vrchlabí,**

I. vydává
podle ustanovení § 15a odst. 3 vodního zákona
souhlas
s provedením ohlášeného záměru
„PPO – Úpravy Vavřincova potoka v k.m. 0,000 – 0,620“

na pozemcích p.č. 231/1, 274/2, 274/3, 291/1, 291/2, 291/4, 293/2, 298/1, 298/2, 299/1, 299/2, 303/2, 303/3, 303/4, 319/2, 319/3, 403/1, 537/29, 602/1, 628/1 (zařízení staveniště p.p.č. 319/2, 602/1, 291/2) vše v k.ú. Velká Úpa I.(718645), obec Pec pod Sněžkou (579581), okres Trutnov (0525), kraj Královéhradecký (052), přímé učení polohy (S-JTSK): ř.km. 0,000 X:989813, Y:638189, ř.km.0,620: X:990142, Y:638665, HGR 64140 Krystalinikum Jizerských hor v povodí Jizery a Krkonoš, Vavřincův potok – IDVT 101670090, ČHP: 1-01-02-0050-0-00 a to podle projektové dokumentace, kterou zpracoval pod č. zakázky 764 13/P v únoru 2014 za společnost Projektová, inženýrská a konzultační kancelář, Ing. Cyril Mikyška – Atelier životního prostředí, Braunerova 1681, 252 63 Roztoky u Prahy, autorizovaný inženýr pro stavby vodního hospodářství a krajinného inženýrství, ČKAIT:0003746.

Popis záměru :

Realizací stavby dojde k omezení vodní eroze a ke stabilizaci podélného profilu toku. Břehové opevnění je navrženo jako kamenná rovnánina s vyklínováním a pošterkováním. Součástí stavby je prořezání keřů a stromů, které ohrožují průtočný profil potoka. Většina prací probíhá v korytě toku a během stavby se nebude voda převádět mimo koryto. Dodavatel zřídí po jednotlivých úsecích dle aktuální potřeby a stavu vody nasazenou jímku (např. z pyltů s pískem apod. tak, aby proudící voda neomezovala stavební práce.

Stavba je členěna na stavební objekty:

ř.km.	SO	Název
0,600	SO V01	PB ochranný val p.p.č. 403/1, 628/1
0,510	SO V02	Horní srubová přehrážka p.p.č. 303/2, 628/1, 303/2, 537/29
0,490-0,507	SO V03	Prahy pod horním mostem p.p.č. 628/1, 303/4, 291/2
0,420	SO V04	Prostřední srubový stupeň p.p.č. 291/1, 628/1
0,390-0,415	SO V05	Prahy u prostředního mostu p.p.č. 628/1, 291/4, 299/2, 291/1
0,325-0,390	SO V06	Sanace průtočného profilu nad chalupou „Luša“ p.p.č. 293/2, 628/1
0,320	SO V07	Sanace PB sesuvu p.p.č. 628/1, 299/1
0,275-0,305	SO V08	Sanace průtočného profilu u trafa p.p.č. 317/2, 318/1, 602/1, 628/1, 298/2, 298/1
0,222	SO V09	Dolní srubový stupeň p.p.č. 602/1, 628/1, 298/2,
0,125-0,140	SO V10	Sanace průtočného profilu „Boubelka“ p.p.č. 319/3, 628/1
0,000-0,060	SO V11	Sanace dolního skluzu p.p.č. 628/1, 319/2, 231/1, 274/2, 274/3

Účel záměru :

- obnovení koryta (průtočného profilu) vodního toku Úpa,
- odstranění povodňových škod vzniklých v roce 2013

Předpokládaný termín - období realizace záměru :

- zahájení : 6/2014,
- dokončení : 12/2015

II.

stanovuje podmínky

podle ustanovení § 15 vodního zákona a § 106 odst. 2 stavebního zákona **pro provedení záměru:**

1. Vodoprávní úřad bude informován o začátku a dokončení prací.
2. **Vlastní provádění prací včetně přístupu ke korytu bude předem projednáno s majiteli dotčených pozemků v souladu s doloženými písemnými souhlasy. Po provedení prací budou pozemky a místní komunikace uvedeny do původního stavu.** V případě vzniklých škod, budou tyto opraveny nebo uhrazeny.
3. Před zahájením prací musí být vytyčeny veškeré stávající podzemní sítě technické infrastruktury v prostoru stavby.
4. Při provádění stavby je nutno dodržet předpisy týkající se bezpečnosti práce na staveništích, zejména zákon č. 309/2006 Sb., ve znění pozdějších předpisů, a nařízení vlády č. 591/2006 Sb., ve znění pozdějších předpisů, a dbát o ochranu zdraví osob na staveništi.
5. S dostatečným předstihem (14 dní) bude zahájení prací v korytě vodního toku Úpa oznámeno hospodáři MO ČRS Horní Maršov.
6. Při provádění stavby musí být dodrženy podmínky obsažené ve :
 - a) vyjádření a.s. Telefónica Czech Republic ze dne 2.2.2014 pod č.j. 521686/14
 - b) vyjádření a.s. ČEZ Distribuce ze dne 2.2.2014 pod zn. 0100241184
 - c) závazné stanovisko Správa KRNP Vrchlabí – OSS ze dne 9.4.2014 zn. KRNP 01529/2014
 - d) sdělení Správa KRNP Vrchlabí ze dne 8.4.2014 zn. KRNP 01530/2014
 - e) souhlas Správa KRNP Vrchlabí – správce toku ze dne 17.4.2014 zn. KRNP 02658/2014
 - f) souhlas Správa KRNP Vrchlabí – správce pozemků ze dne 17.4.2014 zn. KRNP 02660/2014

7. Budou dodrženy podmínky uvedené ve vyjádřeních všech vlastníků a správců podzemních sítí (telefon, elektrika). Budou respektována stávající zařízení pro odběr vody a pro vypouštění odpadních vod pro sousední objekty.
8. Během činnosti nesmí dojít k ohrožení jakosti vod látkami závadnými vodám ve smyslu § 39 vodního zákona č. 254/2001 Sb. v platném znění, tj. budou provedena veškerá opatření k zamezení kontaminace terénu a povrchových vod ropnými látkami (pohonné hmoty aj. provozní kapaliny stavebních strojů).
9. V případě havarijního ohrožení nebo zhoršení jakosti povrchových vod únikem ropných látek nebo jiných látek závadných vodám je nutné tuto situaci neprodleně nahlásit Hasičskému záchrannému sboru ČR (nebo Policii ČR) a správci dotčeného vodního toku, tj. Správa KRNP Vrchlabí.
10. Během prací bude prováděn průběžně úklid stavbou znečištěných komunikací.
11. Během prací musí být na dotčených komunikacích trvale zajištěna dopravní obslužnost pro vozidla záchranné služby a hasičského sboru, stavba musí být organizována tak, aby dopravní omezení na těchto komunikacích trvalo co nejkratší dobu.
12. Po dokončení prací budou pozemky a komunikace sloužící k přístupu do koryta toku uvedeny do původního stavu.
13. Po dokončení prací bude vodoprávní úřad přizván stavebníkem ke kontrole provedení záměru.
14. Po dokončení prací budou vodoprávnímu úřadu doloženy tyto doklady :
 - o doklady o množství a neškodné likvidaci vytěženého sedimentu,
 - o souhlasy vlastníků dotčených pozemků a komunikací s konečným provedením a úpravou terénu
 - o předávací protokol o provedení udržovacích prací na vodním toku
15. Souhlas se uděluje na dobu nezbytně nutnou k provedení stavby.

Odůvodnění

Žadatel, Správa KRNP Vrchlabí, (IČ 00088455) se sídlem Dobrovského 3, 543 01 Vrchlabí prostřednictvím svého zástupce Projektová, inženýrská a konzultační kancelář, Ing. Cyril Mikyška – Atelier životního prostředí, Braunerova 1681, 252 63 Roztoky u Prahy, podal dne 28.4.2014 ohlášení udržovacích prací na Vavřincově potoce v ř.km. 0,000 - 0,620. Jde o záměr, jehož účelem je odstranění povodňových škod vzniklých na korytě toku při povodních v roce 2013 a obnovení průtočného profilu vodního toku. Cílem udržovacích prací je sanace povodňových škod, obnova a navýšení průtočné kapacity vlastního koryta a ochrana přilehlých nemovitostí před následky povodní.

K žádosti byly doloženy tyto doklady :

- 1) projektová dokumentace zpracovaná za společnost Projektová, inženýrská a konzultační kancelář, Ing. Cyril Mikyška – Atelier životního prostředí, Braunerova 1681, 252 63 Roztoky u Prahy, autorizovaný inženýr pro stavby vodního hospodářství a krajinného inženýrství, ČKAIT:0003746,
- 2) plná moc k jednání ze dne 28.1.2014
- 3) vyjádření a.s. Telefónica Czech Republic ze dne 2.2.2014 pod č.j. 521686/14
- 4) vyjádření a.s. ČEZ Distribuce ze dne 2.2.2014 pod zn. 0100241184
- 5) sdělení ČEZ ICT Services a.s. Praha ze dne 2.2.2014 zn. 0200172532
- 6) závazné stanovisko Správa KRNP Vrchlabí – OSS ze dne 9.4.2014 zn. KRNP 01529/2014
- 7) sdělení Správa KRNP Vrchlabí ze dne 8.4.2014 zn. KRNP 01530/2014
- 8) rozhodnutí Správa KRNP Vrchlabí – OSS (kácení dřevin) ze dne 16.4.2014 zn. KRNP 01626/2014
- 9) souhlas Správa KRNP Vrchlabí – správce toku ze dne 17.4.2014 zn. KRNP 02658/2014
- 10) souhlas Správa KRNP Vrchlabí – správce pozemků ze dne 17.4.2014 zn. KRNP 02660/2014
- 11) vyjádření Město Pec pod Sněžkou ze dne 5.3.2014 č.j. 154/14-Če
- 12) vyjádření ČRS MO Horní Maršov ze dne 18.3.2014
- 13) Smlouvy a souhlasy vlastníků s realizací stavby a vstupem na pozemek

K žádosti byly doloženy všechny doklady podle ustanovení § 11e vyhlášky č. 432/2001 Sb., o dokladech žádosti o rozhodnutí nebo vyjádření a o náležitostech povolení, souhlasů a vyjádření vodoprávního úřadu v platném znění. Projektová dokumentace byla zpracována oprávněnou osobou, žadatel prokázal ke stavebním pozemkům vlastnické právo a písemné souhlasy ke vstupu na jiné pozemky a dále, že tento záměr není v rozporu s obecnými požadavky na výstavbu, se záměry územního plánování, se závaznými stanovisky nebo rozhodnutími dotčených orgánů.

Vodoprávní úřad předložený projekt a ostatní předložené doklady posoudil a dospěl k závěru, že jde o záměr, který má být proveden ve veřejném zájmu, a že pokud bude proveden podle předložené projektové dokumentace a budou respektovány podmínky uložené tímto opatřením, nebudou ohroženy zájmy společnosti ani nepřiměřeně omezena či ohrožena práva a oprávněné zájmy dotčených osob, vydal tedy tento souhlas s ohlášeným stavebním záměrem.

Poučení :

Souhlas nabývá právních účinků dnem doručení stavebníkovi.



Ing. Miloslav Diviš
vedoucí odboru životního prostředí

Handwritten signature: J. Brázdová
„z pověření vedoucího“
Ing. Monika Brázdová

oddělení ochrany prostředí a vodního hospodářství

Příloha pro žadatele : ověřená projektová dokumentace

Doručí se :

Správa KRNP Vrchlabí, Dobrovského 3, 543 11 Vrchlabí prostřednictvím zástupce: Ing. Cyril Mikyška – Atelier

životního prostředí, Braunerova 1681, 252 63 Roztoky u Prahy

Město Pec pod Sněžkou, Pec pod Sněžkou 230, 542 21 Pec pod Sněžkou

ÚS ČRS Hradec Králové, Kovová 1121, 503 03 Hradec Králové 3

Správa KRNP Vrchlabí – OSS, Dobrovského 3, 543 11 Vrchlabí

Na vědomí :

MěÚ Pec pod Sněžkou - stavební odbor, Pec pod Sněžkou 230, 542 21 Pec pod Sněžkou; a.a.

a.a.

KRNAP – zásah do významného krajinného prvku



Správa Krkonošského národního parku
Dobrovského 3, 543 01 Vrchlabí
tel.: (+420) 499 456 111
fax: (+420) 499 422 095
e-mail: podatelna@knap.cz
www.knap.cz

ATELIER ŽIVOTNÍHO PROSTŘEDÍ
Ing. Cyril Mikyška
Braunerova 1681
252 63 Roztoky u Prahy

Váš dopis zn./ze dne	Naše značka	Vyřizuje	Linka	Vrchlabí dne
	KRNAP 01530/2014	OSS/Hník/H.	518	8.4.2014

Zásah do významného krajinného prvku, provedení udržovacích prací na vodním toku Vavřincový potok, k.ú. Velká Úpa I

Správa Krkonošského národního parku ve Vrchlabí jako orgán státní správy ochrany přírody a krajiny pro území národního parku a jeho ochranného pásma, příslušný dle § 78 odst. 1 zákona ČNR č. 114/1992 Sb., o ochraně přírody a krajiny, ve znění pozdějších předpisů, po posouzení Vaší žádosti vydává toto **sdělení**:

Zásah na vodním toku Vavřincův potok, spočívající v provedení udržovacích prací na vodním toku Vavřincův potok, IDT10167090, ČHP 1 01 -02 -0050 -0 – 00, dle předložené projektové dokumentace „**PPO – Úpravy Vavřincova potoka**“, kterou vypracoval Ing. Cyril Mikyška, Atelier životního prostředí, v Roztokách u Prahy, v únoru 2014, tak, jak byl popsán v žádosti ze dne 3.3.2014, **není** tím zásahem, který by ve smyslu § 4 odst. 2 cit. zákona mohl vést k poškození nebo zničení významného krajinného prvku nebo ohrožení nebo oslabení jeho ekologicko-stabilizační funkce. Vzhledem k tomu, že nejsou naplněny podmínky shora uvedeného ustanovení, není třeba vyjádření dotčeného orgánu ochrany přírody, a proto se závazné stanovisko nevydává.

Správa KRNAP však požaduje, aby byla splněna následující podmínka:
Během stavební činnosti bude důsledně zamezeno jakémukoliv vymývání či úniku cementu nebo cementového mléka, stavebních materiálů a provozních kapalin a do vodního toku.

Odůvodnění:

Podáním ze dne 3.3.2014 byla Správa KRNAP požádána Ing. Cyrelem Mikyškou, Atelier životního prostředí, IČ 458 40 971, se sídlem Braunerova 1681, 252 63 Roztoky u Prahy, v řízení zastupující na základě plné moci Správu Krkonošského národního parku, IČ 000 88 455, se sídlem Dobrovského 3, 543 01 Vrchlabí, o vydání závazného stanoviska k zásahu do významného krajinného prvku – toku Vavřincový potok, spočívající v provedení udržovacích prací na vodním toku Vavřincový potok, IDVT10167090, ČHP 1 01 -02 -0050 -0 – 00, dle předložené projektové dokumentace „**PPO – Úpravy Vavřincova potoka**“, kterou vypracoval Ing. Cyril Mikyška, Atelier životního prostředí, v Roztokách u Prahy, v únoru 2014. Stavba je dle lokace jednotlivých stavebních opatření členěna celkem na 11 stavebních objektů. Udržovací práce a stavební činnost spočívají

spisový znak: 40.1.10
skartační znak: A 20

počet listů: 1
příloha: 0
počet listů (svazků) přílohy: 0

bankovní spojení
KB, a. s. Trutnov
č. ú.: 335601/0100

IČ: 00088455
DIČ: CZ00088455

u objektu SO V01 v úpravě koryta, tj. přerovnání kamenů z koryta do pravobřežního valu a sanaci výmolů v chodníku vyskládáním kamene s proštěrkováním, u objektu SO V02 ve vyčištění zdrže přehrážky a obnovy přehrážky, tj. oprava a doplnění zděných křídel a obnova srubové konstrukce, úprava zaústění silničního příkopu, u objektu SO V03 v osazení 2 nových dřevěných stabilizačních prahů a opevnění dna kamennou rovnatinou, u objektu SO V04 ve vyčištění koryta od naplavených balvanů a v obnově stupně zahrnující opravu bočních kamenných křídel a montáži nové srubové konstrukce, u objektu SO V05 ve vyčištění koryta od naplavených balvanů a v osazení 3 nových dřevěných stabilizačních prahů, u objektu SO V06 v přemístění balvanů z koryta do levobřežních nátrží a prořezání a odstranění vývrátů v oblasti průtočného profilu potoka, u objektu SO V07 v sanaci sesuvu a stabilizace pravého břehu skladbou balvanů a obnovou poškozeného úseku cesty, u objektu SO V08 v demontáži stávajícího dřevěného mostku, rozšíření dna v místě bývalého mostku na hydraulicky vhodný tvar přizpůsobený brodu, opevnění obou břehů kamenem na výšku cca 1,0 – 1,75 m ve sklonu 1,5 : 1, v místě brodu na 1 : 5, přerovnání kamenů z koryta do pravobřežního valu a ve vložení 4 nových dřevěných stabilizačních prahů, u objektu SO V09 ve vyčištění koryta od naplavených balvanů, obnově stupně, tj. opravy bočních kamenných křídel, montáži nové srubové konstrukce a opravy opevnění dna, u objektu SO V010 v přemístění balvanů z koryta do pravobřežních nátrží a u objektu SO V011 v přemístění balvanů z koryta do pravobřežní nátrže, opravě podemletých boční zdí v celém úseku, oprava balvanitého skluzu v celém úseku a pročištění průtočného profilu zaklenutí silničního mostu. Stavební objekty a stavební činnost jsou umístěny na p.p.č. 231/1, 274/2, 274/3, 291/1, 291/2, 291/4, 293/2, 298/2, 299/1, 299/2, 303/2, 303/4, 319/3, 403/1, 537/29, 602/1 a 628/1, vše k.ú. Velká Úpa I.

Cílem udržovacích prací je sanace povodňových škod, obnova a navýšení průtočné kapacity vlastního koryta a ochrana přilehlých nemovitostí před následky povodní. Předložené stavební řešení bylo průběžně konzultováno s oddělením ochrany přírody Správy Krkonošského národního parku a je navrženo tak, aby zásahy do vodního toku byly minimalizovány. Jednotlivé stavební objekty budou provedeny z přírodních materiálů (kamenná rovnatina, dřevěné prahy) s tím, že v maximální míře bude použit místní naplavený kámen, v objektech SO V08, V09 a V11 je pak navržen lomový kámen, vápenec ze Suchého Dolu. Realizaci úprav Vavřincova potoka v navrženém rozsahu a při dodržení stavebních postupů nebude znamenat poškození nebo zničení vodního toku jakožto významného krajinného prvku, ani ohrožení či oslabení jeho ekologicko – stabilizační funkce.

Správní orgán byl nejprve povinen posoudit, zda posuzovaná činnost a uvažované zásahy jsou vůbec těmi, před kterými zákon významné krajinné prvky chrání. Na základě zjištění skutečného stavu správní orgán dospěl k závěru, že takovými zásahy nejsou.

Správa
Krkonošského národního parku
Dobruška 3
562 01 Vrchlabí

Ing. Jiří Hník
pověřená úřední osoba

Na vědomí:
Odbor ŽP, MěÚ Trutnov

KRNAP – závazné stanovisko



Správa Krkonošského národního parku
Dobrovského 3, 543 01 Vrchlabí
tel.: (+420) 499 456 111
fax: (+420) 499 422 095
e-mail: podatelna@knap.cz
www.knap.cz

ATELIER ŽIVOTNÍHO PROSTŘEDÍ

Ing. Cyril Mikyška
Braunerova 1681
252 63 Roztoky u Prahy

Váš dopis zn./ze dne Naše značka
KRNAP 01529/2014

Vyřizuje
OSS/Ing. Hník/H

Linka
519

Vrchlabí dne
9.4.2014

Závazné stanovisko k ohlášení a provedení udržovacích prací na vodním toku Vavřincový potok, k.ú. Velká Úpa I

Správa Krkonošského národního parku jako orgán státní správy ochrany přírody a krajiny na území Krkonošského národního parku a jeho ochranného pásma, příslušný dle § 78 odst. 1 zákona ČNR č. 114/1992 Sb., o ochraně přírody a krajiny, v platném znění, a jako dotčený správní orgán ve smyslu § 136 odst. 1 zákona č. 500/2004 Sb., správní řád, v platném znění (dále jen správní řád), v řízení vedeném vodoprávním úřadem, vydává dle § 149 odst. 1 správního řádu toto

Z Á V A Z N É S T A N O V I S K O :

Správa KRNAP vydává dle § 37 odst. 2 a § 44 odst. 1 zákona ČNR č. 114/1992 Sb., o ochraně přírody a krajiny, v platném znění **Správě Krkonošského národního parku, IČ 000 88 455, se sídlem Dobrovského 3, 543 01 Vrchlabí**, v řízení zastoupeném na základě plné moci Ing. Cyrilem Mikyškou, Ateliér životního prostředí, IČ 458 40 971, se sídlem Braunerova 1681, 252 63 Roztoky u Prahy,

s o u h l a s

k ohlášení a provedení udržovacích prací na vodním toku Vavřincův potok, IDT10167090, ČHP 1 01 -02 -0050 -0 – 00, dle předložené projektové dokumentace „**PPO – Úpravy Vavřincova potoka**“, kterou vypracoval Ing. Cyril Mikyška, Ateliér životního prostředí, v Roztokách u Prahy, v únoru 2014.
Stavba je dle lokace jednotlivých stavebních opatření členěna celkem na 11 stavebních objektů:

ř.km	SO	název
0,600	SO V01	PB ochranný val
0,510	SO V02	horní srubová překážka
0,490 ÷ 0,507	SO V03	prahy pod horním mostem
0,420	SO V04	prostřední srubový stupeň
0,390 ÷ 0,415	SO V05	prahy u prostředního mostu
0,325 ÷ 0,390	SO V06	sanace průtočného profilu nad chalupou „Luša“
0,320	SO V07	sanace PB sesuvu

spisový znak: 40.1.05
skartační znak: A 20

počet listů: 2
příloha: -
počet listů (svazků) přílohy: -

bankovní spojení
KB, a. s. Trutnov
č. ú.: 335601/0100

IČ: 00088455
DIČ: CZ00088455

ř.km	SO	název
0,275 ÷ 0,305	SO V08	sanace průtočného profilu u trafa
0,222	SO V09	dolní srubový stupeň
0,125 ÷ 0,140	SO V010	sanace průtočného profilu „Boubelka“
0,000 ÷ 0,060	SO V011	sanace dolního skluzu

Udržovací práce a stavební činnost spočívají u objektu SO V01 v úpravě koryta, tj. přerovnání kamenů z koryta do pravobřežního valu a sanaci výmolů v chodníku vyskládáním kamene s proštěrkováním, u objektu SO V02 ve vyčištění zdrže přehrážky a obnovy přehrážky, tj. oprava a doplnění zděných křídel a obnova srubové konstrukce, úprava zaústění silničního příkopu, u objektu SO V03 v osazení 2 nových dřevěných stabilizačních prahů a opevnění dna kamennou rovnatinou, u objektu SO V04 ve vyčištění koryta od naplavených balvanů a obnovu stupně zahrnující opravu bočních kamenných křídel a montáž nové srubové konstrukce, u objektu SO V05 ve vyčištění koryta od naplavených balvanů a v osazení 3 nových dřevěných stabilizačních prahů, u objektu SO V06 v přemístění balvanů z koryta do levobřežních nátrží a prořezání a odstranění vývrátů v oblasti průtočného profilu potoka, u objektu SO V07 v sanaci sesuvu a stabilizaci pravého břehu skladbou balvanů a obnovou poškozeného úseku cesty, u objektu SO V08 demontáží stávajícího dřevěného mostku, rozšíření dna v místě bývalého mostku na hydraulicky vhodný tvar přizpůsobený brodu, opevnění obou břehů kamenem na výšku cca 1,0 – 1,75 m ve sklonu 1,5 : 1, v místě brodu na 1 : 5, přerovnání kamenů z koryta do pravobřežního valu a ve vložení 4 nových dřevěných stabilizačních prahů, u objektu SO V09 ve vyčištění koryta od naplavených balvanů, obnově stupně, tj. opravy bočních kamenných křídel, montáží nové srubové konstrukce a opravě opevnění dna, u objektu SO V010 v přemístění balvanů z koryta do pravobřežních nátrží a u objektu SO V011 v přemístění balvanů z koryta do pravobřežní nátrže, opravě podemletých boční zdí v celém úseku, oprava balvanitého skluzu v celém úseku a pročištění průtočného profilu zaklenutí silničního mostu. Stavební objekty a stavební činnost jsou umístěny na p.p.č. 231/1, 274/2, 274/3, 291/1, 291/2, 291/4, 293/2, 298/2, 299/1, 299/2, 303/2, 303/4, 319/3, 403/1, 537/29, 602/1 a 628/1, vše k.ú. Velká Úpa I.

Pro realizaci stavby stanovuje Správa KRNP následující podmínku:

Během stavební činnosti bude důsledně zamezeno jakémukoliv vymývání či úniku cementu nebo cementového mléka, stavebních materiálů a provozních kapalin a do vodního toku.

Závazné stanovisko je vydáno pro řízení k ohlášení stavby, vedené příslušným stavebním (vodoprávním) úřadem, a jeho obsah je závazný pro výrokovou část rozhodnutí tohoto správního orgánu. Toto stanovisko nenahrazuje souhlas vlastníka pozemků.

Odůvodnění

Správa KRNP posoudila žádost ze dne 4.3.2014 **Správy Krkonošského národního parku, IČ 000 88 455, se sídlem Dobrovského 3, 543 01 Vrchlabí**, v řízení zastoupené na základě plné moci Ing. Cyrelem Mikyškou, Ateliér životního prostředí, IČ 458 40 971, se sídlem Braunerova 1681, 252 63 Roztoky u Prahy, ve věci souhlasu k ohlášení a provedení udržovacích prací a úprav vodního toku Vavřincův potok, IDT 10167090, ČHP 1 -01 -02 -0050 -0 – 00, dle předložené projektové dokumentace „**PPO – Úpravy Vavřincova potoka**“, kterou vypracoval Ing. Cyril Mikyška, Ateliér životního prostředí,

v Roztokách u Prahy, v únoru 2014. Stavba je dle lokace jednotlivých stavebních opatření členěna celkem na 11 stavebních objektů:

ř.km	SO	název
0,600	SO V01	PB ochranný val
0,510	SO V02	horní srubová překážka
0,490 ÷ 0,507	SO V03	prahy pod horním mostem
0,420	SO V04	prostřední srubový stupeň
0,390 ÷ 0,415	SO V05	prahy u prostředního mostu
0,325 ÷ 0,390	SO V06	sanace průtočného profilu nad chalupou „Luša“
0,320	SO V07	sanace PB sesuvu
0,275 ÷ 0,305	SO V08	sanace průtočného profilu u trafa
0,222	SO V09	dolní srubový stupeň
0,125 ÷ 0,140	SO V010	sanace průtočného profilu „Boubelka“
0,000 ÷ 0,060	SO V011	sanace dolního skluzu

Udržovací práce a stavební činnost spočívají u objektu SO V01 v úpravě koryta, tj. přerovnání kamenů z koryta do pravobřežního valu a sanaci výmolů v chodníku vyskládáním kamene s proštěrkováním, u objektu SO V02 ve vyčištění zdrže přehrážky a obnovy přehrážky, tj. oprava a doplnění zděných křídel a obnova srubové konstrukce, úprava zaústění silničního příkopu, u objektu SO V03 v osazení 2 nových dřevěných stabilizačních prahů a opevnění dna kamennou rovinou, u objektu SO V04 ve vyčištění koryta od naplavených balvanů a obnovu stupně zahrnující opravu bočních kamenných křídel a montáž nové srubové konstrukce, u objektu SO V05 ve vyčištění koryta od naplavených balvanů a v osazení 3 nových dřevěných stabilizačních prahů, u objektu SO V06 v přemístění balvanů z koryta do levobřežních nátrží a prořezání a odstranění vývratů v oblasti průtočného profilu potoka, u objektu SO V07 v sanaci sesuvu a stabilizaci pravého břehu skladbou balvanů a obnovou poškozeného úseku cesty, u objektu SO V08 demontáží stávajícího dřevěného mostku, rozšíření dna v místě bývalého mostku na hydraulicky vhodný tvar přizpůsobený brodu, opevnění obou břehů kamenem na výšku cca 1,0 – 1,75 m ve sklonu 1,5 : 1, v místě brodu na 1 : 5, přerovnání kamenů z koryta do pravobřežního valu a ve vložení 4 nových dřevěných stabilizačních prahů, u objektu SO V09 ve vyčištění koryta od naplavených balvanů, obnově stupně, tj. opravy bočních kamenných křídel, montáž nové srubové konstrukce a opravy opevnění dna, u objektu SO V010 v přemístění balvanů z koryta do pravobřežních nátrží a u objektu SO V011 v přemístění balvanů z koryta do pravobřežní nátrže, opravě podemletých boční zdi v celém úseku, oprava balvanitého skluzu v celém úseku a pročištění průtočného profilu zaklenutí silničního mostu. Stavební objekty a stavební činnost jsou umístěny na p.p.č. 231/1, 274/2, 274/3, 291/1, 291/2, 291/4, 293/2, 298/2, 299/1, 299/2, 303/2, 303/4, 319/3, 403/1, 537/29, 602/1 a 628/1, vše k.ú. Velká Úpa I.

Cílem udržovacích prací je sanace povodňových škod, obnova a navýšení průtočné kapacity vlastního koryta a ochrana přilehlých nemovitostí před následky povodní.

Uvedené stavební objekty jsou situovány na území ochranného pásma Krkonošského národního parku a na území 3. zóny Krkonošského národního parku.

Ve svém posouzení Správa KRNP dospěla k názoru, že souhlas k provedení udržovacích prací na Vavříneckém potoce dle předložené projektové dokumentace lze udělit, neboť nedojde k ohrožení zájmů sledovaných orgánem ochrany přírody, protože toto nebude mít trvalý nepříjemný dopad na rostliny a živočichy a jejich společenstva, na význačné jevy neživé přírody, jevy geomorfologické ani na krajinný ráz místa či oblasti.

Na základě výše uvedených skutečností vydala Správa KRNPAP, hájící tyto zájmy stanovené zákonem ČNR č. 114/1992 Sb., o ochraně přírody a krajiny, v platném znění, souhlas formou závazného stanoviska.

Poučení

Závazné stanovisko dle § 149 správního řádu není samostatným rozhodnutím a nelze se proti němu odvolat. Obsah závazného stanoviska lze napadnout pouze odvoláním proti rozhodnutí, které bylo na jeho základě vydáno příslušným správním orgánem.



Hana Slavičková

Ing. Hana Slavičková
vedoucí odboru státní správy

Na vědomí

Stavební úřad, MěÚ Pec pod Sněžkou
Odbor ŽP, MěÚ Trutnov

KRNAP – povolení kácení dřevin

STEJNOPSIS



Správa Krkonošského národního parku
Dobrovského 3, 543 01 Vrchlabí
tel.: (+420) 499 456 111
fax: (+420) 499 422 095
e-mail: podatelna@krnap.cz
www.krnap.cz

AŽP – projektová, inženýrská a konzultační
kancelář
Braunerova 1681
252 63 Roztoky u Prahy

Váš dopis zn./ze dne	Naše značka	Vyřizuje	Linka	Vrchlabí dne
	KRNAP 01626/2014	OSS/Bc. Bílková/Ko	515	16.4.2014

Povolení ke kácení dřevin

ROZHODNUTÍ

Správa Krkonošského národního parku ve Vrchlabí jako orgán státní správy ochrany přírody a krajiny pro území Krkonošského národního parku a jeho ochranného pásma, příslušný dle § 78 odst. 1 zákona ČNR č. 114/1992 Sb., o ochraně přírody a krajiny, v platném znění, na základě předložené žádosti společnosti AŽP – projektová, inženýrská a konzultační kancelář, IČ 45840971, Braunerova 1681, 252 63 Roztoky u Prahy, zastupující na základě plné moci Správu KRNAP, IČ 00088455, Dobrovského 3, 543 01 Vrchlabí, dle § 8 odst. 1 cit. zákona

povoluje

pokácení:

- 3 ks jasanu ztepilého, 3 ks vrby jívy na p.p.č. 561 v k.ú. Dolní Albeřice
- 1 ks vrby jívy, 1 ks olše lepkavé, 2 ks jasanu ztepilého a 3 ks jeřábu ptačího na p.p.č. 387 v k.ú. Dolní Lysečiny
- 1 ks jeřábu ptačího na p.p.č. 554/1 v k.ú. Horní Maršov
- 12 ks smrku ztepilého na p.p.č. 389 v k.ú. Dolní Lysečiny; vše v rámci akce „Úpravy Albeřického potoka“

a dále

- 2 ks habru obecného a 1 ks buku lesního na p.p.č. 303/2 v k.ú. Velká Úpa I
- 2 ks buku lesního a 1 ks smrku ztepilého na p.p.č. 628/1 v k.ú. Velká Úpa I; vše v rámci akce „Úpravy Vavřincova potoka“

Odůvodnění

Správa KRNAP přezkoumala předloženou žádost o povolení pokácení dřevin v k.ú. Dolní Albeřice, k.ú. Dolní Lysečiny a k.ú. Horní Maršov, v rámci akce „Úpravy Albeřického potoka“ a v k.ú. Velká Úpa I, v rámci akce „Úpravy Vavřincova potoka“, včetně předlo-

spisový znak: 40.1.09
skartační znak: A 20

počet listů: 1
příloha: -
počet listů (svazků) přílohy: -

bankovní spojení
KB, a. s. Trutnov
č. ú.: 335601/0100

IČ: 00088455
DIČ: CZ00088455

žených projektových dokumentací zpracovaných společností Atelier životního prostředí, projektová, inženýrská a konzultační kancelář, Roztoky u Prahy. Záměrem úprav je odstranění povodňových škod z roku 2013.

Po doplnění a upřesnění předložené žádosti je ke kácení požadováno v rámci akce „Úpravy Albeřického potoka“ celkem 26 ks dřevin, které dle obvodu kmene nad 80 cm měřeného ve výčetní výšce podléhají povolení orgánu ochrany přírody. V rámci akce „Úpravy Vavřincova potoka“ je to celkem 6 ks dřevin.

Důvodem ke kácení uvedených dřevin je jejich nevhodné umístění, kdy zasahují do průtočného profilu koryta nebo stojí v blízkosti vodního toku, v místech plánované stavby jednotlivých stavebních objektů či jejich bezprostřední blízkosti, kde mohou být stavebními zásahy poškozeny. Z těchto důvodů správní orgán po posouzení situace kácení dřevin povolil.

Kácení dřevin se provádí zpravidla v období jejich vegetačního klidu, tj. v období přirozeného útlumu fyziologických a ekologických funkcí dřevin.

Žádost byla posouzena i s ohledem na ptačí oblast a evropsky významnou lokalitu dle § 45g cit. zákona. Správní orgán dospěl k závěru, že kácení předmětných dřevin nepoškodí předměty ochrany PO Krkonoše ani EVL Krkonoše.

Poučení o odvolání

Proti tomuto rozhodnutí je možno se odvolat nejpozději do 15 dnů ode dne jeho doručení k Ministerstvu životního prostředí ČR, odboru výkonu státní správy VI, Resslova 1229/2a, Hradec Králové, podáním učiněným u Správy KRNP ve Vrchlabí.



Hana Slavičková

Ing. Hana Slavičková
vedoucí odboru státní správy

Dále obdrží
Obec Horní Maršov
Město Pec pod Sněžkou

Na vědomí
Správa KRNP, ÚP Horní Maršov

KRNAP – stanovisko správce toku



Správa Krkonošského národního parku
Dobrovského 3, 543 01 Vrchlabí
tel.: (+420) 499 456 111
fax: (+420) 499 422 095
e-mail: podatelna@knap.cz
www.knap.cz

**Ateliér životního prostředí
Braunerova č.p. 1681
252 63 Roztoky u Prahy**

Váš dopis zn./ze dne

Naše značka

KRNAP 02658/2014

Vyřizuje

Pertl J.

Linka

425

Vrchlabí dne

17.04.2014

Úprava Vavřincova potoka v k.ú. Vleká Úpa I.

Správa Krkonošského národního parku jako správce drobných vodních toků ve smyslu ustanovení § 48 odst. 3 zákona č. 254/2001 Sb.

souhlasí

na základě předložené dokumentace (zpracované Ing. Cyrilem Mikyškou ČKAIT 0003746 v únoru 2014) s úpravami Vavřincova potoka ČHP 1-01-02-005 v k.ú. Velká Úpa I.

Při stavebních pracích musí být přijata taková opatření, aby bylo zabráněno úniku ropných látek a stavebních látek do vodního toku.

V průběhu výstavby dojde k zásahu do vodního toku a k ovlivnění vodních poměrů Vavřincova potoka a proto požadujeme, aby během výstavby byla zachována stávající průtočnost koryta.

Toto vyjádření nenahrazuje vyjádření Správy KRNAP, jakožto orgánu státní správy v oblasti ochrany přírody.

Správa Krkonošského národního parku
Dobrovského 3
543 01 VRCHLABÍ
IČ: 00088455 DIČ: CZ00088455
-33-

Mgr. Luděk Khol
náměstek ředitele

spisový znak:

skartační znak:

počet listů:

příloha:
počet listů (svazků) přílohy:

bankovní spojení

KB, a. s. Trutnov
č. ú.: 335601/0100

IČ: 00088455

DIČ: CZ00088455

KRNAP – stanovisko majitele pozemků



Správa Krkonošského národního parku
Dobrovského 3, 543 01 Vrchlabí
tel.: (+420) 499 456 111
fax: (+420) 499 422 095
e-mail: podatelna@knap.cz
www.knap.cz

**Ateliér životního prostředí
Braunerova č.p. 1681
252 63 Roztoky u Prahy**

Váš dopis zn./ze dne

Naše značka
KRNAP 02660/2014

Vyřizuje
Pertl J.

Linka
425

Vrchlabí dne
17.04.2014

PPO – Úpravy Vavřincova potoka

Správa KRNAP, jakožto organizace příslušná hospodařit s majetkem státu mimo jiného i s p.p.č. 628/1, p.p.č. 403/1, p.p.č. 303/2, p.p.č. 537/29, p.p.č. 303/4, p.p.č. 291/2 a p.p.č. 299/1 vše v k.ú. Velká Úpa I.

souhlasí

s úpravou Vavřincova potoka v k.ú. Velká Úpa I. za předpokladu, že budou dodrženy následující podmínky :

V případě dotčení výše uvedených pozemků, mimo vodního toku, budou tyto pozemky uvedeny do původního stavu a předány pochůzkou na místě stavby s pracovníkem příslušného územního pracoviště.

O zahájení prací, bude příslušné územní pracoviště informováno minimálně 5 pracovních dnů předem.

Toto stanovisko nenahrazuje vyjádření Správy KRNAP – OSS.

Správa Krkonošského národního parku
Dobrovského 3
543 01 VRCHLABÍ
IČ: 00088455 DIČ: CZ00088455
-33-

Mgr. Luděk Khol
náměstek ředitele

spisový znak:
skartační znak:

počet listů:
příloha:
počet listů (svazků) přílohy:

bankovní spojení
KB, a. s. Trutnov
č. ú.: 335601/0100

IČ: 00088455
DIČ: CZ00088455

4. stanovisko obce Pec pod Sněžkou



Město Pec pod Sněžkou

Pec pod Sněžkou čp. 230, 542 21

AŽP - atelier životního prostředí
Braunerova 1681
252 63 Roztoky u Prahy

č.j. 154/14-Če

vyřizuje: Čepelka

5.3.2014

Úprava Vavřincova potoka ve Velké Úpě

Město Pec pod Sněžkou souhlasí s takto navrženým řešením *Úprav Vavřincova potoka ve Velké Úpě* po záplavě z r.2013 dle PD, kterou zpracoval Ing. Cyril Mikyška – Atelier životního prostředí, Braunerova 1681, 252 63 Roztoky u Prahy, v únoru 2014 pod č. zakázky 764 13/P.

Stavbu ochranné zidky, která je součástí SO V08 na p.p.č. 602/1 v k.ú. Velká Úpa I u nově budovaného brodu přes Vavřincův potok, je potřeba projednat s vlastníkem čp. 286 (st.p.č.81 v k.ú. Velká Úpa I).

Případné užívání veřejného prostranství za účelem umístění zařízení staveniště na pozemcích ve vlastnictví Města Pec pod Sněžkou bude v dostatečném předstihu projednáno se zástupcem Města Pec pod Sněžkou Jiřím Čepelkou – tel. 777 173 288.

Jiří Čepelka
stavební technik Města Pec pod Sněžkou



5. stanovisko MO ČRS Horní Maršov

Atelier životního prostředí
Braunerova 1681
252 63 Roztoky u Prahy

ČRS MO Horní Maršov
Lysečinská 90
542 26 Horní Maršov

Věc: Úprava Vavřincova potoka – stanovisko

Výbor MO Horní Maršov projednal projektovou dokumentaci a shodl se, že nemá námitek k realizaci jednotlivých stavebních objektů, popsanych v předložené projektové dokumentaci.

S přáním pěkného dne

V Horním Maršově dne 18. března 2014

Ing. Petr Skalský, předseda ČRS MO Horní Maršov



6. stanoviska majitelů dotčených pozemků

SO V01 PB ochranný val

p.č.628/1; 403/1 – KRNAP

>> viz souhrnné vyjádření ke všem pozemkům

SO V02 horní srubová přehrážka

p.č.628/1; 303/2; 537/29 – KRNAP

>> viz souhrnné vyjádření ke všem pozemkům

p.č. 303/3 - obec Pec p.Sn.

>> viz souhrnné vyjádření ke všem pozemkům

SO V03 prahy pod horním mostem

p.č.628/1; 303/4; 291/2 – KRNAP

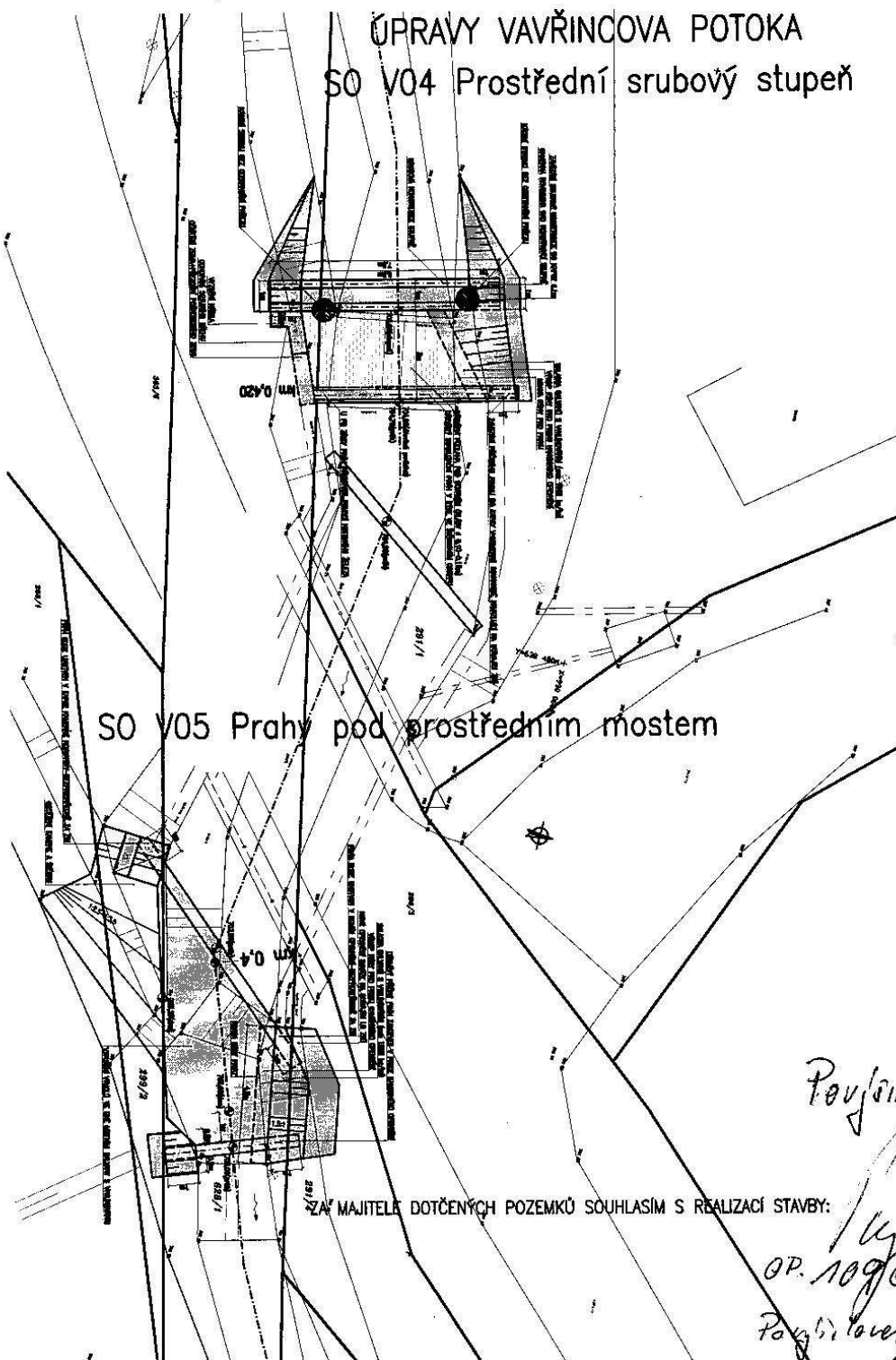
>> viz souhrnné vyjádření ke všem pozemkům

SO V04 prostřední srubový stupeň

p.č.628/1 – KRNAP

>> viz souhrnné vyjádření ke všem pozemkům

pozemek č. 291/1 k.ú. Velká Úpa I / SJM Povýšil Artur a Helena



SO V06 sanace průtočného profilu nad chalupou "Luša"

SO V07 sanace PB sesuvu

SO V08 sanace průtočného profilu u trať

[illegible]

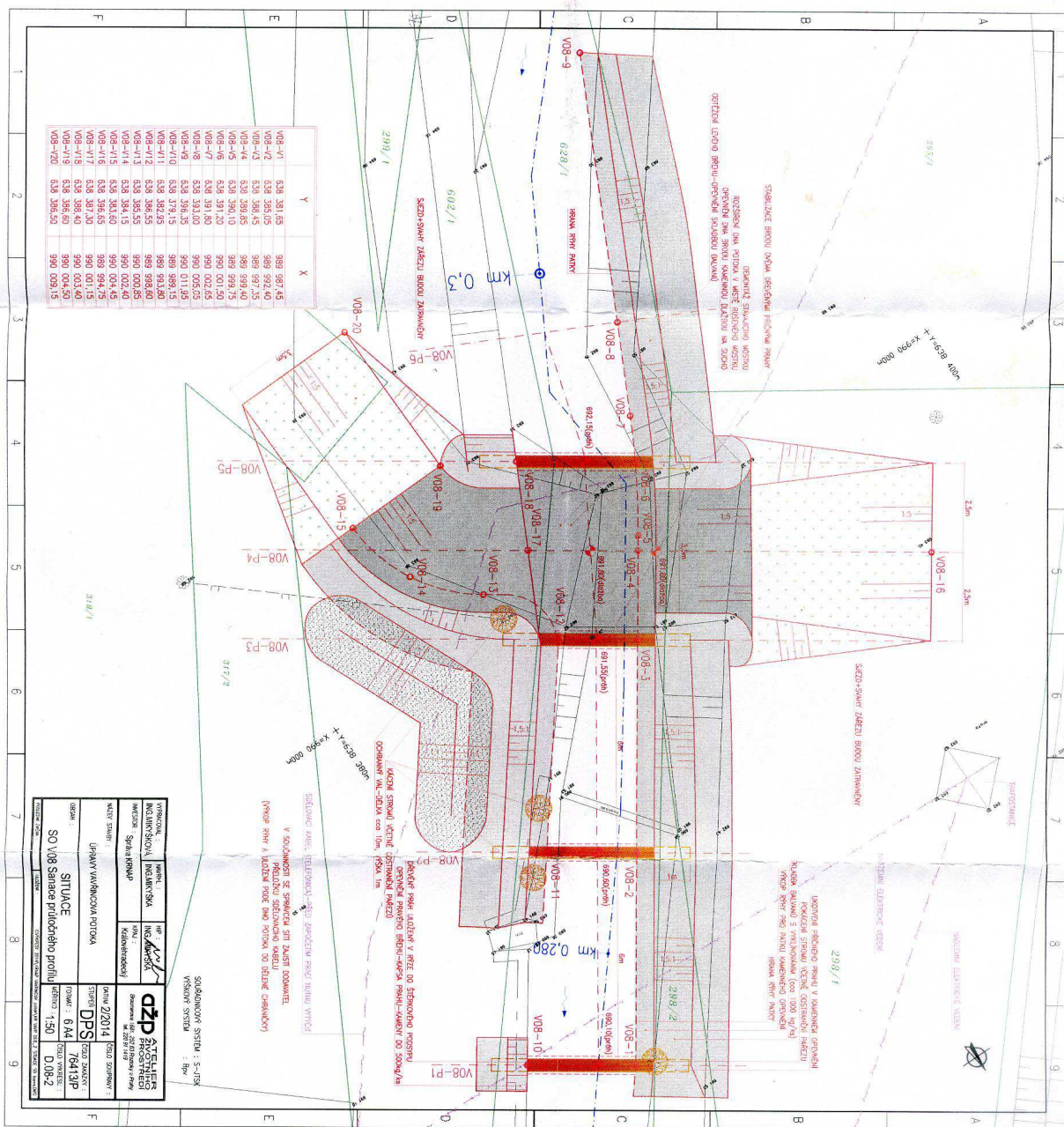
SOCKHLASING

SDC Praha
sdružení železničářů
a další organizace
oblasti ZABEZPEČOVACÍ TECHNIKY
Praha východ
SDC Praha
Pražská 13, 110 00 Praha 1
Tel.: 02 57 111 111
Fax: 02 57 111 111
E-mail: sdc@sdcp.cz
Web: www.sdcp.cz
Dílo: 001-62 93 90 50

Org. číslo 15-0007-3101
Odborové sdružení železničářů
Základní organizace
SPRÁVA SDELOVACÍ A ZABEZPEČOVACÍ TECHNIKY
Praha východ
SDC Praha
Hybernská 13, 110 00 Praha 1
IČO: 62 93 90 50 DIC: 001- 62 93 90 50

Org. číslo 15-0007-3101
Odborové sdružení železničářů
Základní organizace
SPRÁVA SĎELOVACÍ A ZABEZPEČOVACÍ TECHNIKY
Praha východ
SDC Praha
Hybernská 13, 110 50 Praha 1
IČO: 52 83 90 50 DIČ: 001-52 83 90 50

záměr byl konzultován s p. Křížem - majitelem nemovitosti č.p. 286 na st.p. 81, k.ú. Velká Úpa I (p. Kříž není přímo dotčený)



SO V09 dolní srubový stupeň

p.č.628/1 – KRNAP >> viz souhrnné vyjádření ke všem pozemkům
p.č. 602/1 - obec Pec p.Sn >> viz souhrnné vyjádření ke všem pozemkům

SO V10 sanace průtočného profilu "Boubelka"

p.č.628/1 – KRNAP >> viz souhrnné vyjádření ke všem pozemkům
p.č. 319/3 - obec Pec p.Sn >> viz souhrnné vyjádření ke všem pozemkům

>> viz souhrnné vyjádření ke všem pozemkům

>> viz souhrnné vyjádření ke všem pozemkům

pozemek č. 231/1 k.ú. Velká Úpa I / SJM Rýznar Vladimír a Hana

